

PODÉLNÝ PROFIL
1: 2000/200

KRAJ:
KATASTRÁLNÍ ÚZEMÍ:
PARCELY:
DRUH POZEMKŮ:

SKLONOVÉ POMĚRY:

SROVNÁVACÍ ROVINA:

ZMĚNA PŘÍČ. SKLONU:

KÓTY NIVELETY:

KÓTY TERÉNU:

STANIČENÍ:

VZDÁLENOST PŘ. ŘEZŮ:

STANIČENÍ PŘ. ŘEZŮ:

SMĚROVÉ POMĚRY:

KRAJ:
KATASTRÁLNÍ ÚZEMÍ:
PARCELY:
DRUH POZEMKŮ:

SKLONOVÉ POMĚRY:

SROVNÁVACÍ ROVINA:

ZMĚNA PŘÍČ. SKLONU:

KÓTY NIVELETY:

KÓTY TERÉNU:

STANIČENÍ:

VZDÁLENOST PŘ. ŘEZŮ:

STANIČENÍ PŘ. ŘEZŮ:

SMĚROVÉ POMĚRY:

PAROUBICKÝ
LEŠANY
1833/4
SILNICE – OSTATNÍ PLOCHA

PŘEDHRADÍ

PŘEDHRADÍ

MĚŘITKO:

1:2000




m 20 40 60 80 100

MĚŘITKO:

1:200

m 2,0 4,0 6,0 8,0 10,0

SOUŘADNICOVÝ SYSTÉM: S-JTSK
VÝŠKOVÝ SYSTÉM: BpV

KRESLIL:	ING. LUKÁŠ TOBEŠ		
ZPRACOVAL:	ING. LUKÁŠ TOBEŠ		
TECHNICKÁ KONTROLA:	ING. JAN MACHEK		
ZODPOVĚDNÝ PROJEKTANT:	ING. JAN BURSA		
HLAVNÍ PROJEKTANT:	ING. JAN BURSA		
KRAJ: PAROUBICKÝ	OKRES: CHRUDIM	OBLAST: SKUTEČ, PŘEDHRADÍ	STUPEŇ: PDPS
INVESTOR: SPRÁVA A ÚDRŽBA SILNIC PAROUBICKÉHO KRAJE, DOUBRAVICE 98, 533 53 PAROUBICE			ZAK.ČÍSLO: 1908-18-3
AKCE:			ARCHIVNÍ ČÍSLO: 1908
OPRAVA SILNICE III/35833 PŘEDHRADÍ – LEŠANY			DATUM: 10/2020
OBJEKT: D.1. OBJEKTY POZEMNÍCH KOMUNIKACÍ			FORMÁT: 6x4A
OBSAH:			MĚŘITKO: 1:2000/200
PODÉLNÝ PROFIL			ČÍSLO SOUPRAVY: ČÍSLO PŘÍLOHY: D.1.3.

D.1.
PDPS